

Katastrální území
Druh povrchu
Vzdálenost směrových lomů

Údolí u Lokte			
 Živice	Rostlý terén		
18.70	3.60	45.20	

ŘAD "V-4"
PODÉLNÝ ŘEZ
Měřítko 1:500/100

Legenda

— Stávající terén

Kóta upraveného terénu

Hloubka výkopu

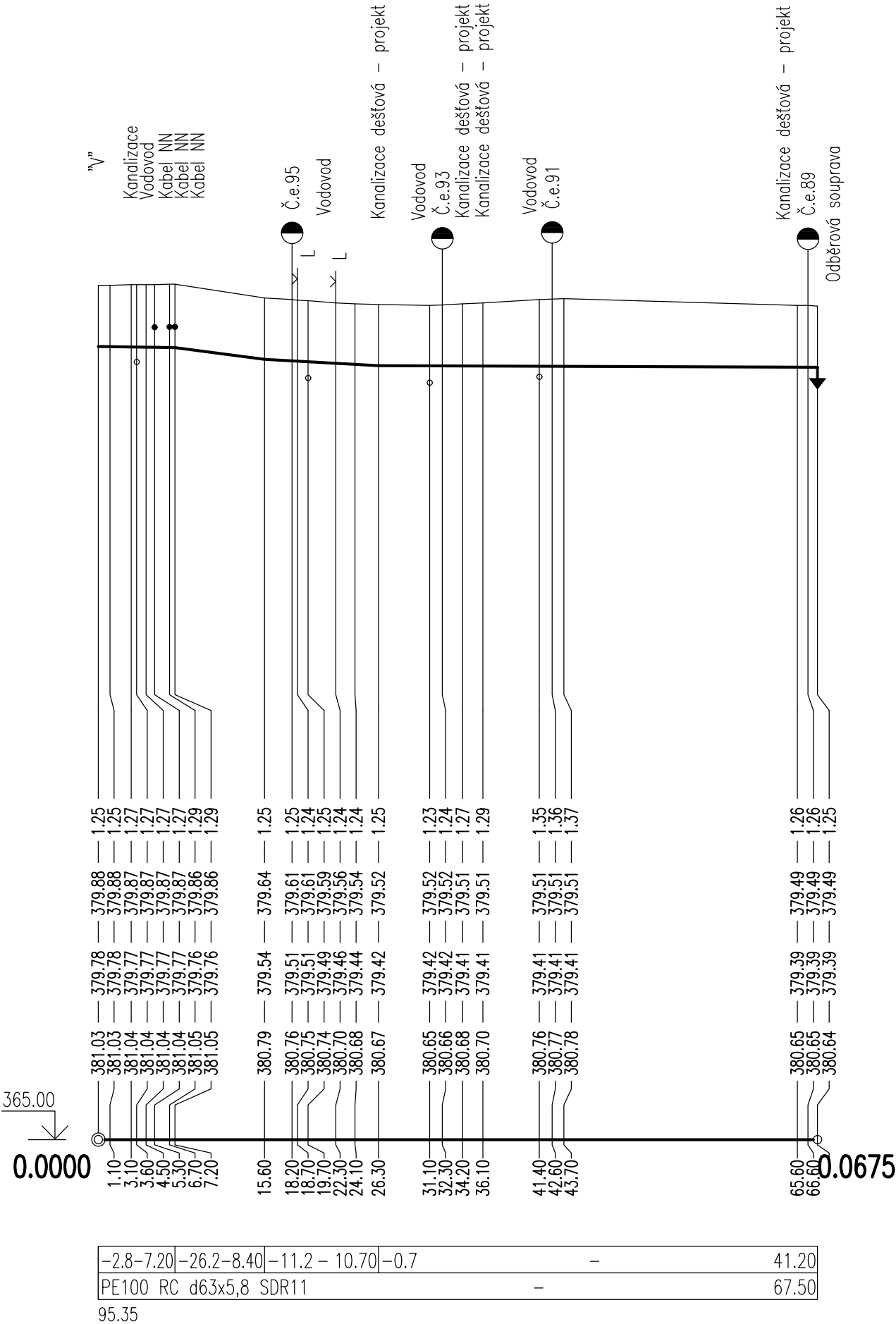
Kóta dna potrubí



Kóta dna výkopu






Kóta stávajícího terénu

Srovnávací rovina
Staničení v km, v m

Spád ‰ délka m
Profil, materiál, délka m



5				
4				
3				
2				
1	ČISTOPIS - PROVÁDĚNÍ STAVBY	1.7.2025	P. JANOUŠEK	
0	ČISTOPIS - POVOLENÍ STAVBY	26.3.2025	P. JANOUŠEK	
ZMĚNA Č.	POPIS ZMĚNY	DATUM	KONTROLOVAL	PODPIS

VYPRACOVAL	KONTROLOVAL	ZODP. PROJ.	HIP	 Ing. Jan ŠINTÁK - I.P.R.E. autorizovaná projekční a inženýrská kancelář 362 14 Kolová 2 IČO: 11386096, DIČ: CZ5809181037 tel.: +420 353 228 222, fax.: +420 353 232 751 ® Držitel certifikátu ISO 9001		
J. KORČMAROŠ	P. JANOUŠEK	Ing. J. ŠINTÁK	Ing. J. ŠINTÁK			
						
MĚSTSKÝ ÚŘAD LOKET, K.VÁRY	STAVEBNÍ ÚŘAD MÚ SOKOLOV-OŽP					
INVESTOR: KARLOVARSKÝ KRAJ				FORMÁT	A3	ČÍSLO PARÉ
STAVBA: PROJEKTOVÉ PRÁCE 1.ETAPY REVITALIZACE VOLNOČASOVÉHO AREÁLU SVATOŠSKÉ ÚDOLÍ II				ÚČEL	DSJ	
				DATUM	11/2023	
				MĚŘÍTKO	1 : 500/100	
OBSAH: DOKUMENTACE PRO POVOLENÍ A PROVÁDĚNÍ STAVBY ŘAD "V-4" - PODÉLNÝ ŘEZ				KÓTOVÁNO V	m	ČÍSLO PARÉ
				Č.ZAKÁZKY	04-09/2023	
				Č.VÝKRESU	D.1.1.03.1.2.5.	